
























































	Landevej. Offentlig eller privat vej, bredere end 5 meter.
	Vej. Offentlig eller privat vej, smallere end 5 meter og bredere end 3 meter.
	Parkeringsareal. Asfalt eller grusområde for parkering eller anden anvendelse.
	Mindre vej. Vej med belægning af grus eller lignende, som jævnlig vedligeholdes. Bredde mindre end 3 meter.
	God skovvej. Skovvej, markvej eller dårligt vedligeholdt grusvej. Bredde mindre end 3 meter.
	God sti, skovvej. God sti, som er mere end et enkelt spor samt gamle skovveje, som er lettere tilgroede med græs.
	Sti. Sti med et enkelt spor eller gamle tilgroede skovveje og slæbespor.
	Utydelig sti. Sti med et enkelt spor / tilgroede skovveje slæbespor, vanskelige at stedfæste ved løb på tværs.
	Hugning. Hugning (smalt brandbælte) smallere end 5 meter. Linier, der forekommer i plantet skov.
	Stendige. Tydeligt stendige eller mur.
	Sammenfaldet stendige. Utydelig eller delvis sammenfaldet stendige.
	Hegn. Tydeligt træ eller trådhegn, lavere end ca. 1,5 m. Markhegn med en eller to tråde medtages normalt ikke.
	Sammenfaldet hegn. Delvist sammenfaldet hegn.
	Højt hegn. Træ- eller trådhegn, højere end ca. 1,5 m, som er vanskeligt at passere.
	Forbudt område. Områder, som permanent er forbudt for løberne. Bemærk ingen tilknyttet postdefinition.
	Bebyggelse, have. Huse, haver og anden bebyggelse. Bemærk ingen tilknyttet postdefinition.
	Bygning. Tegnes i grundrids.
	Ruin. Tegnes i grundrids. Medtages kun, hvis der er tydelige fundamentrester.
	Højdekurve. Linie igennem alle punkter, der ligger i samme højde. Postdef: Slut, udløber, sadel.
	Hjælpekurve. Viser væsentlige detaljer, der ellers ikke ville blive vist. Postdef: Slut, udløber, sadel.
	Høj. En høj tegnes med højdekurve.
	Punkthøj. Lille tydelig høj, som ikke er stor nok til at tegnes med kurve.
	Lavning m. hældningsstreg. Hældningsstreg tegnes på den side af kurven, hvor terrænet skræner nedad.
	Lille lavning. Gravet hul eller grusgrav med skarpe kanter.
	Hul. Gravet hul eller grusgrav med skarpe kanter.
	Jordskrænt. Skrænt, enten naturlig eller gravet, Små stregers længde viser skræntens udstrækning i vandret plan
	Jorddige. Tydeligt jorddige eller jordvold.
	Sammenfaldet jorddige. Utydeligt og delvis sammenfaldet dige.
	Rende. Regnkløft eller anden gravet rende, som er tydelig.
	Lille rende. Lille regnkløft eller rende.
	Lille grøft. Mindre grøft, som uden besvær kan ses i terrænet, men kan være utydelig enkelte steder.
	Grøft. Grøft (smallere end ca. 2 m ved kronekant) eller bæk, som tydeligt kan ses ved passage hele året.
	Bred grøft. Å, bred grøft (bredere end ca. 2 meter ved kronekant) eller betydelig bæk.
	Impassabel å. På steder, hvor åen uden fare passerer ved vadesteder, udelades begrænsningslinie.
	Mose. Passabel mose med tydelige kanter.
	Impassabel mose. Mose, som er farlig eller umulig at passere. Også våde områder bevokset med tagrør.
	Blød bund. Passable arealer med våd, blød bund som f.eks. engdrag, sumpskov. Kanten er normalt utydelig
	Vandhul.
	Sø.
	Lille sø.
	Brønd.
	Bro, spang. Bro, gangbræt eller lignende, hvor ingen sti fører til. Også rørlagte overkørsler af grøfter.
	Langsomt gennemløbelig skov. Løbshastigheden er nedsat til 60 - 80 % på grund af grene, ungtræer etc.
	Langsomt gennemløbelig underskov. Langsomt pga. f.eks. brombær, lave buske, ris og afhuggede grene.
	Svært gennemløbelig skov. Løbshastigheden er nedsat til 20 - 60 % på grund af grene, ungtræer etc.
	Svært gennemløbelig underskov. Langsomt pga. f.eks. brombær, lave buske, ris og afhuggede grene.
	Svært gennemtrængelig skov. Meget tæt skov, krat eller undervegetation, løbshastigheden er nedsat til 0 - 20%
	Hegn, hæk. Læhegn, hække og lignende i åbent terræn, samt gren- og roddiger i skoven.
	Åbent område. Lyng og højt græs, fældet skov og nyplantede områder eller med grov undervegetation.
	Åbent område m. spredt bevoksning. Åbne områder med mindre klynger af træer og buske.
	Åbent kulturland. Åbne områder uden træer som eng, græsmark, sportspladser, golfbaner, parker.
	Åbent kulturland m. spredt bevoksning. Som ovenfor men med spredte træer eller buske.
	Dyrket område. Dyrket område, som på grund af afgrøde er forbudt at passere i dele af året.
	Frugtplantage. Arealer beplantet med frugttræer eller -buske.
	Nøgen sandflade. Område med løst ubevokset sand, hvor løbbarheden nedsættes.
	Bevoksningegrænse. Meget tydelige grænser mellem forskellige bevoksninger i skoven.
	Sten. Enkeltliggende sten af en sådan størrelse og tydelighed, at de har betydning for løberen.
	Gruppe af sten. Flere sten, som står så tæt sammen, at de ikke kan markeres enkeltvis.
	Nogle postdefinitioner. Ikke alle har tilsvarende signaturer på kortet. F.eks. som vist her:
	Myretue, vandbeholder, fast grund i mose, lund, enligtstående træ, trærod, tårn, mast, mindsten og skovhjørne.
	Bemærk også at ikke alle signaturer har tilknyttet en postdefinition. I reglen fordi de ikke bør bruges til postplaceringer.
	Nogle signaturer har markeret et valg mellem to postdefinitioner, f.eks. hugning, som ofte vil være defineret som sti, eller jorddige, som tit i definitionen angives som stendige, måske fordi det er en blanding af jord- og stendige.