


Orienteringskort fremstillet af Orienteringsklubben Roskilde
 Målestoksforhold 1:6666 (1cm = 66 m) Højdekurver 2,5 m afstand

-  Vej, sti og asfalt eller grusbelagte arealer og lignende
-  Arealer med græs, let løbet
-  Arealer med højt græs eller andre ulejlige arealer
-  Skov og beplantning, let løbet
-  Skov og beplantning, langsomt løbet
-  Skov og beplantning, tæt
-  Ufremkommeligt krat
-  Hække



Områder hvor færdsel ikke er tilladt:

-  Haver og lign.
-  Andre områder.


Bygninger:

 med passage

Ikke tilladt passage:

-  Høj mur
-  Højt hegn

Kortet er udtryk for hvad der har præg af offentligt tilgængelige områder. Færdsel og opsætning af poster er ikke nødvendigvis tilladt og kan kræve forhåndstilladelse f.eks. på skoleområder, osv.

 område med oplagrede containere


 Sparekassen
 Sjælland

Byggeplads

Musicon
 Ringparken

