

























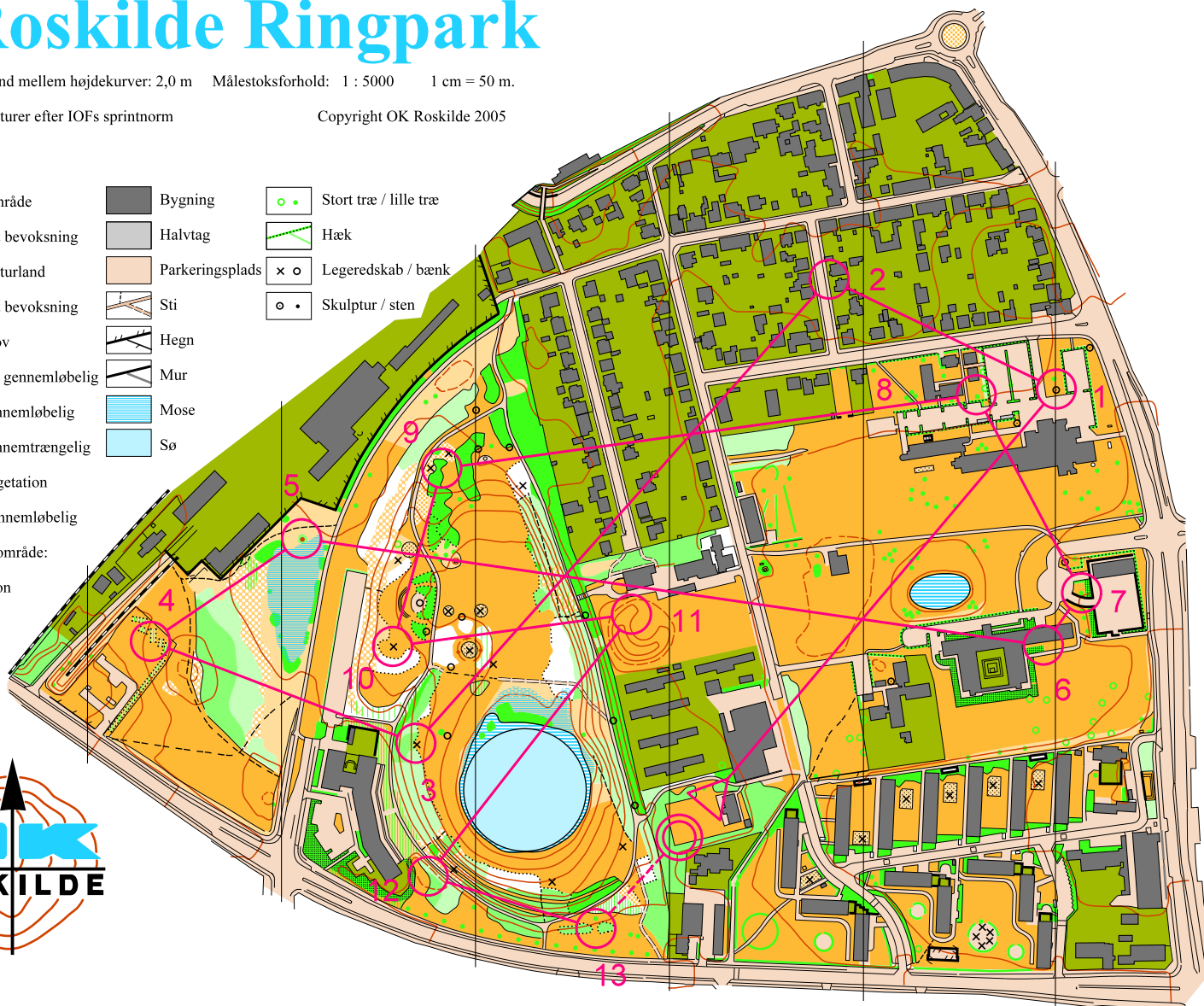
Roskilde Ringpark

Afstand mellem højdekurver: 2,0 m Målestoksforhold: 1 : 5000 1 cm = 50 m.

Signaturer efter IOFs sprintnorm

Copyright OK Roskilde 2005

- | | | | | | |
|---|------------------------|---|-----------------|---|-----------------------|
|  | Åbent område |  | Bygning |  | Stort træ / lille træ |
|  | m. spredt bevoksning |  | Halvtag |  | Hæk |
|  | Åben kulturland |  | Parkeringsplads |  | Legeredskab / bæk |
|  | m. spredt bevoksning |  | Sti |  | Skulptur / sten |
|  | Åben skov |  | Hegn | | |
|  | langsomt gennemløbelig |  | Mur | | |
|  | svært gennemløbelig |  | Mose | | |
|  | svært gennemtrængelig |  | Sø | | |
|  | Undervegetation | | | | |
|  | Svært gennemløbelig | | | | |
| Forbudt område: | | | | | |
|  | Vegetation | | | | |
|  | Have | | | | |



RM04 natsprint I		
lang	3,5 km	
	Spejderhytte, NV-hjørne (ude)	
1	106	Skulptur
2	32	Indkørsel
3	111	Legeredskab
4	34	Lav bevoksning, SV-hjørne (ude)
5	35	Lille høj
6	102	Tæt bevoksning, Ø-side
7	103	Enligtstående træ
8	114	Enligtstående træ
9	108	Græsplæne, V-hjørne (inde)
10	109	Legeredskab
11	115	Udløber
12	112	Høj, Oppe på
13	113	Tæt bevoksning, Mellem
 --- 95 m --- 		

Condes. OK Roskilde

